

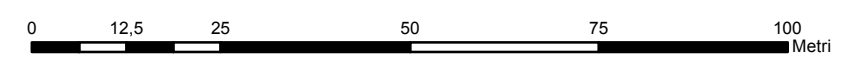
II VARIANTE AL PIANO DELLE REGOLE E AL PIANO DEI SERVIZI DEL VIGENTE PIANO DEL GOVERNO DEL TERRITORIO

Redatto ai sensi della Legge Regionale 11 marzo 2005, n. 12

Piano delle Regole
TAVOLA: 1a Nuclei Antichi

FASE: ADOZIONE
Classificazione degli edifici in zona A












1:1.000



PROGETTISTA
 Comune di Serle
 Responsabile Area Edilizia Privata Urbanistica e Ambiente
 Arch. Massimiliano Lopedoto
 Con il supporto di Secoval s.r.l.
 Arch. Lu Mara Franzoni
 Pian. Francesca Marano



PIANO DI GOVERNO DEL TERRITORIO

- Legenda**
-  Perimetro istanze accolte
 -  Perimetro Zona A Nuclei Antichi
 -  Archi, porticati, edicole
 -  Muri in pietra
 -  Accessori
 -  Aree di recupero soggette a Piano Attuativo (PdR)
 -  Classe 1 - Edifici o Beni di cui all'art. 26.1 delle N.T.A. del P.d.r.
 -  Classe 2 - Edifici o Beni di cui all'art. 26.2 delle N.T.A. del P.d.r.
 -  Classe 3 - Edifici o Beni di cui all'art. 26.3 delle N.T.A. del P.d.r.
 -  Classe 4 - Edifici o Beni di cui all'art. 26.4 delle N.T.A. del P.d.r.
 -  Classe 5 - Edifici o Beni di cui all'art. 26.5 delle N.T.A. del P.d.r.

